



© Gilles Lansard

A cheval entre la France et la Suisse, cet itinéraire vous fait découvrir les hauteurs de Saint-Gingolph et le village de Novel, plus petite commune de Haute-Savoie qui compte environ 50 habitants et qui est située à 960 mètres d'altitude. Sur le chemin, vous attendent de magnifiques points de vue sur le haut lac, la côte suisse et les Alpes Vaudoises. Dans la descente, vous découvrirez le hameau de la Frête posé sur un col en surplomb du lac Léman.



Téléchargez l'appli officielle

**RANDO SAVOIE
MONT BLANC**

Gratuit

Plus de 800 itinéraires
randos et balades !



Apple store




Google Play

NE RAPPORTONS QUE DES SOUVENIRS ...

- Restons sur les sentiers
- Préservons nos sites naturels
- Ramenons nos déchets
- Partageons l'espace, soyons discrets et courtois
- Refermons les barrières
- Contournons les troupeaux et restons calmes face aux chiens de protection
- Portons des chaussures et des vêtements adaptés
- N'oublions pas eau et encas

... NE LAISSONS QUE DES TRACES DE PAS



© SavoieMontBlanc-Arnould

SECOURS : 112 ou 18 ou 114 par SMS

MÉTÉO : 3250 (2,99 €/appel + prix de l'appel) - www.meteofrance.com



**BALADES ET
RANDONNÉES**



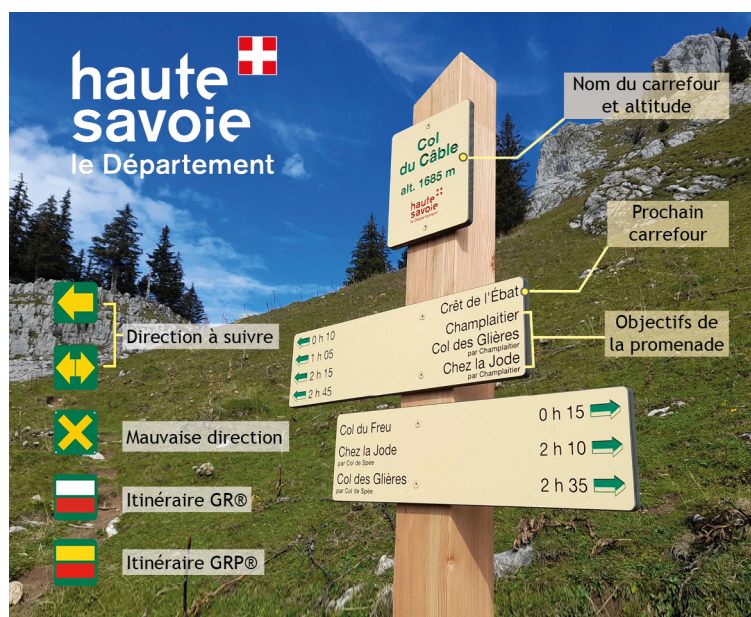
© OTPEVA

DE SAINT-GINGOLPH À NOVEL, ENTRE LAC ET MONTAGNE

INFORMATION

info@ot-peva.com

04 50 73 60 72



L'itinéraire traverse Saint Gingolph, village frontière mi-français mi-suisse, puis Novel, village typiquement montagnard vivant du revenu des alpages. Côté Suisse, le sentier passe au pied de la très imposante paroi du « Tombeau des Allemands ».

Boucle

MODÉRÉ

4h30

11 km

+ 810 m

- 810 m

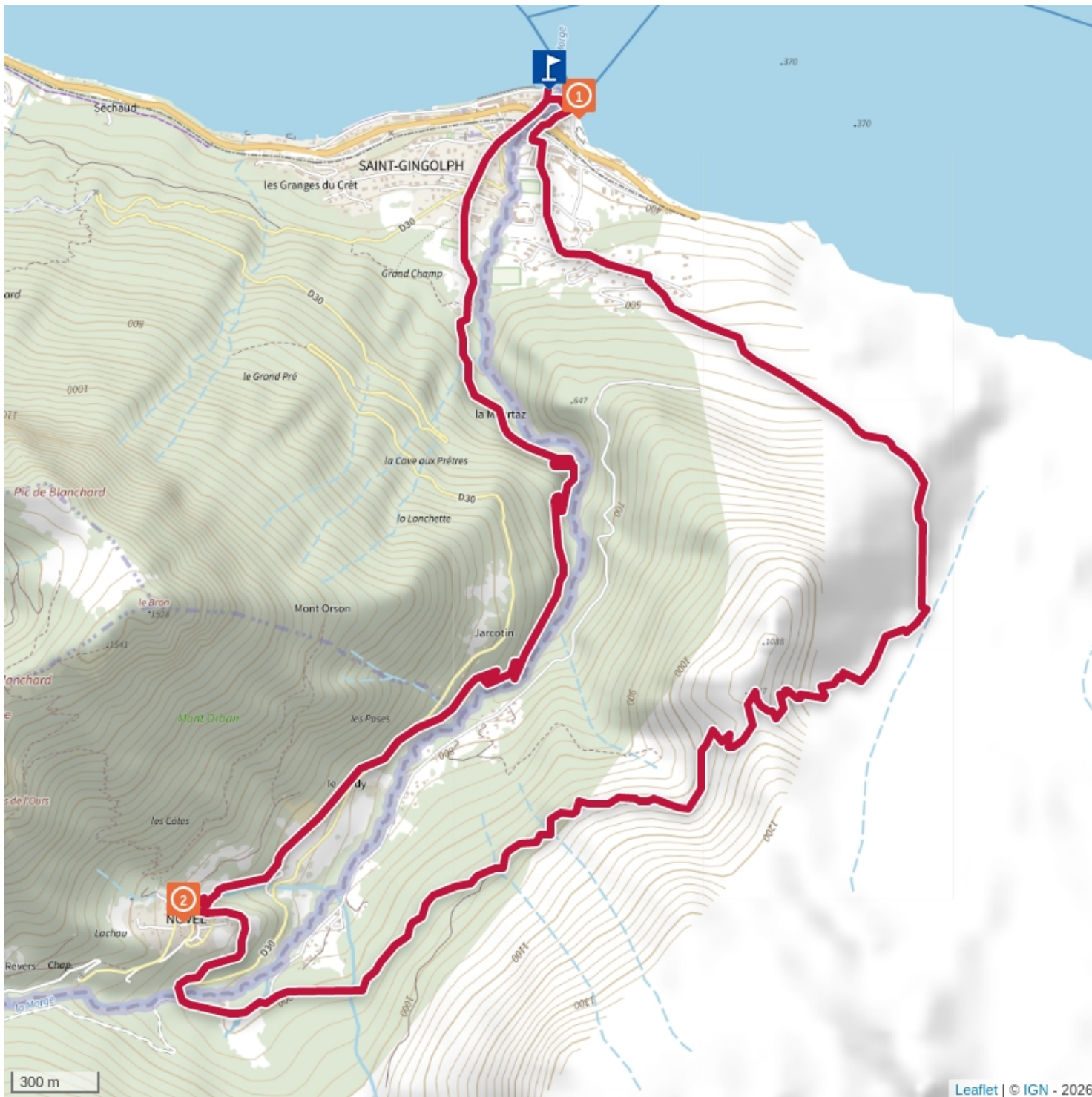
960 m

Animaux tenus en laisse

DÉPART : Quai de Saint-Gingolph (France)

COMMENT S'Y RENDRE : Accès parking les Quais.

SAINT-GINGOLPH



ITINÉRAIRE

Départ

- 1** Départ : quai de Saint-Gingolph (France)
- 2** Depuis le quai, remonter vers l'église du village puis emprunter le GR 5 (suivre les panneaux du parc accrobranche « Léman Forest » qui longe le GR 5 pendant environ 1 km). Le GR sort de la forêt en coupant la RD 30. Continuer le chemin sur la droite pour arriver au village de Novel.
- 3** S'engager à gauche sur la RD 30 descendant vers Saint Gingolph. Au premier virage en épingle à cheveux, prendre le chemin sur la droite et traverser le ruisseau-frontière, « la Morge ». Suivre ensuite le fléchage Suisse (panneaux jaunes).
- 4** Prendre la route sur la gauche sur 200 m avant d'emprunter le chemin forestier montant sur la droite (direction la Frête — Pré Balin — Saint Gingolph).
- 5** Pour rejoindre le col de la Frête, quitter la piste à droite pour suivre le sentier qui monte rapidement . Après le col, le chemin descend en lacets derrière la petite maison aux murs verts. A l'embranchement, le suivre à gauche en direction du Bouveret.
- 6** Rejoindre une piste et continuer jusqu'à la route. La traverser, s'engager en face, et retrouver la route et la suivre jusqu'à Saint Gingolph.