



©OTPEVA

Le départ offre un beau point de vue sur la Dent d'Oche, le Mont Billat, le Mont Ouzon, et le lac Léman. Les premiers pas de cet itinéraire sont les plus « sauvages » et traversent une partie embroussaillée, riche en flore et en faune avant de rejoindre un chemin ombragé. Après la descente vers le hameau du Creux, le chemin alterne entre zones d'ombres et points de vue.

A voir : l'imposante pierre à cupules, signe que la commune était habitée dans des temps très anciens. Autres vestiges du passé, à Châteauvieux, l'ancien mur d'enceinte du château Comtal (XIIIe siècle), le Château de Compois, à proximité de la Chapelle de Châteauvieux (XIIIe) et son fameux tilleul dans l'ancien cimetière du temps de Sully.

Après un beau panorama sur le Léman, l'itinéraire se termine dans un paysage champêtre.



Téléchargez l'appli officielle

RANDO SAVOIE MONT BLANC

Gratuit

Plus de 800 itinéraires randos et balades !



Apple store




Google Play

NE RAPPORTONS QUE DES SOUVENIRS ...

- Restons sur les sentiers
- Préservons nos sites naturels
- Ramenons nos déchets
- Partageons l'espace, soyons discrets et courtois
- Refermons les barrières
- Contournons les troupeaux et restons calmes face aux chiens de protection
- Portons des chaussures et des vêtements adaptés
- N'oublions pas eau et encas

... NE LAISSONS QUE DES TRACES DE PAS



©SavoieMontBlanc-Arnould

SECOURS : 112 ou 18 ou 114 par SMS

MÉTÉO : 3250 (2,99 €/appel + prix de l'appel) - www.meteofrance.com

INFORMATION

bernex@ot-peva.com

04 50 73 60 72



BALADES ET RANDONNÉES



©CCPEVA

BOUCLE DU TILLEUL ET DE LA PIERRE À CUPULES

Paysages champêtres, vue sur les sommets du Chablais et le lac Léman, découverte des vestiges historiques de Château-vieux.

Boucle

MODÉRÉ

3h30

9.9 km

+ 200 m

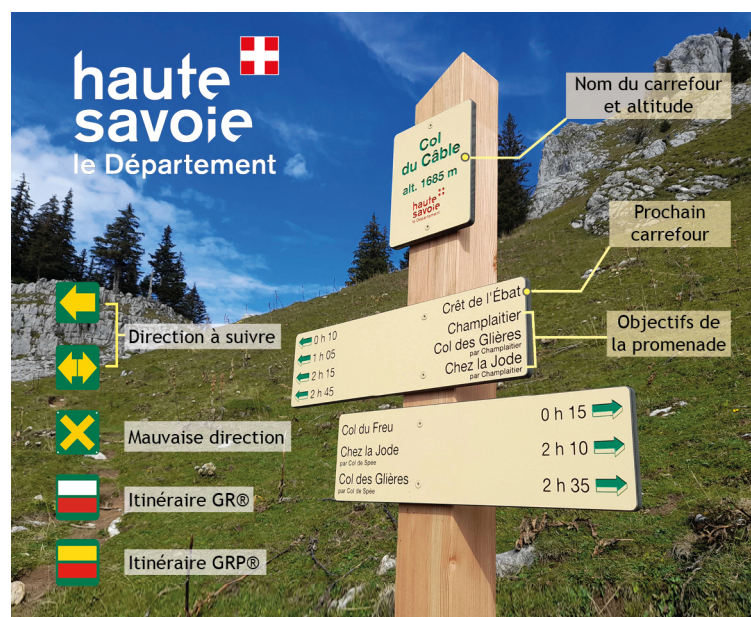
- 200 m

799 m

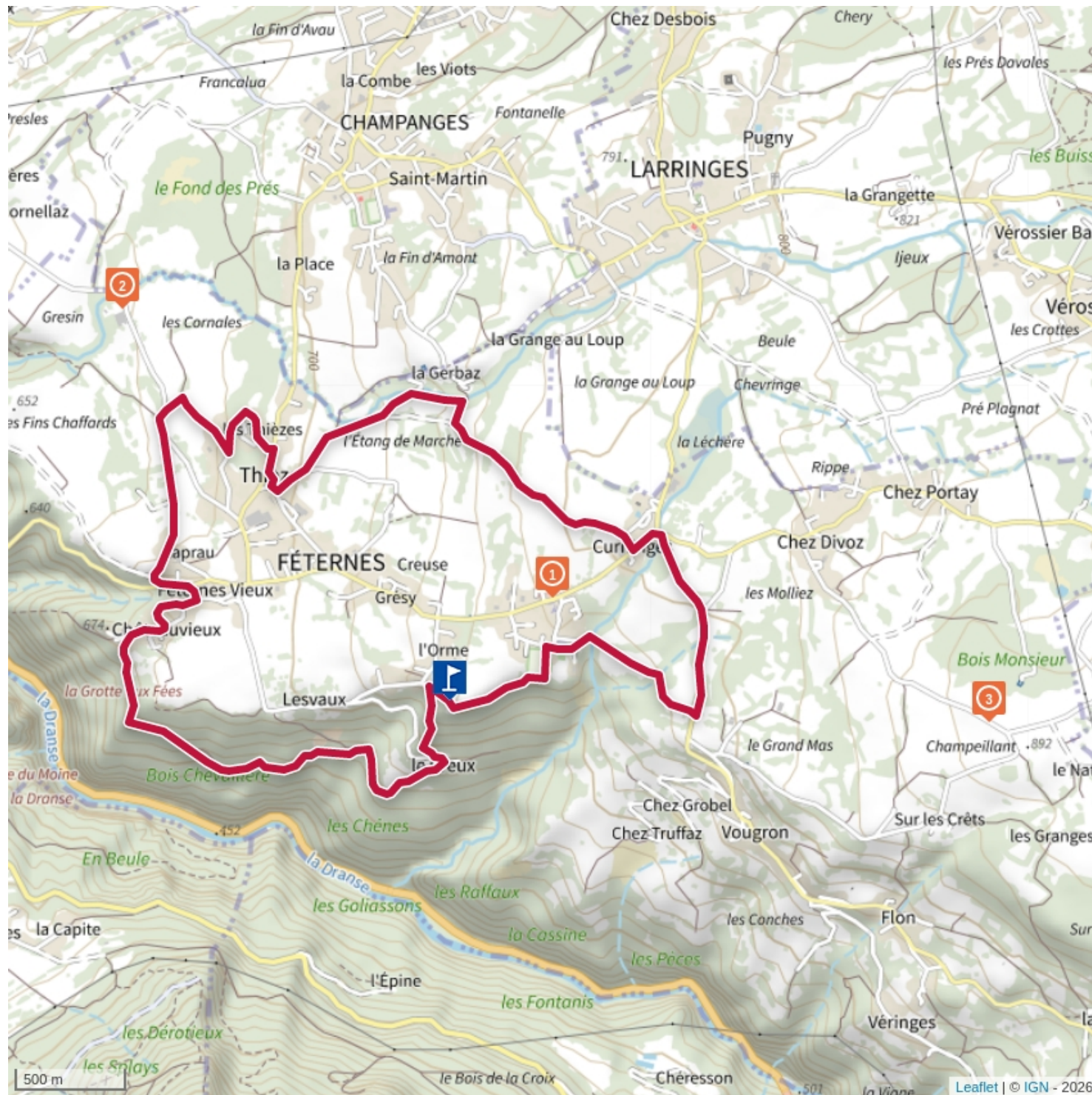
Animaux tenus en laisse

DÉPART : Stade de Féternes

COMMENT S'Y RENDRE : Départ au parking du stade ou de la salle des fêtes.



FÉTERNES



ITINÉRAIRE

- ➊ Parking du stade de Féternes.
- ➋ Prendre la descente vers le hameau du Creux. Vous passez à côté de l'imposante pierre à cupules.
- ➌ Prendre direction Châteauvieux.
- ➍ Vous passerez ensuite à Laprau.
- ➎ Prendre direction Les Thièzes et continuez vers La Gerbaz
- ➏ Suivre Curninge et traversez le hameau. Prendre direction Féternes par la route de Mougron en direction du hameau des Molliez.
- ➐ Rejoindre le point de départ en prenant la direction de Féternes.